UPPLEV UPPLANDS VÄSBY!

VANDRA I VÄSBY

Det finns många möjligheter att vandra i Väsby. Nationella och regionala leder går genom kommunen. Vi har också skapat egna vandringsstråk. Upplevelsestråket Upplev Väsby sträcker sig utmed de gamla vattenfarlederna mellan Saltsjön och Mälaren och gör det möjligt att promenera eller cykla mellan de fyra sjöarna Norrviken, Edssjön, Oxundasjön och Fysingen. Upplevelsestråken gör naturen och kulturhistorien mer tillgänglig. Du får guidning kring spännande platser och miljöer på skyltar eller digitalt längs vägen. Växter och djur sprider sig via upplevelsestråkens vägplänter som fungerar som spridningskorridorer och marken kan brukas på ett naturenligt sätt med till exempel bete och slåtter som gör att den biologiska mångfalden ökar. Upplev Väsby är indelat i tolv etapper och har en total längd av 37 kilometer.

Genom Väsby går även Upplandsleden, Ingergardsleden och du kan också vandra på Hälsans stig här. En Birgittavandring i Fresta kopplat till Den Heliga Birgittas möjliga födelseförsamling är också under framväxt. På Väsby direkt i kommunhusentrén kan du hämta en vandringskarta eller ladda ned den från upplandsvasby.se.

FORNSLINGAN

Fornslingan går via gårdarna Smedby och Vilunda genom historien. Dateringar av de olika gravfälten visar att de två gårdarna troligtvis utvecklats någon gång under yngre järnåldern. Fornslingan startar vid grinden till Gunnes gård.

TRE SEVÄRDA KYRKOR

De tre medeltida kyrkorna Ed, Fresta och Hammarby får många besökare från när och fjärran. Hammarby kyrka är från 1200-talet och den enda kyrkan i Stockolms län som inte har fönster mot norr.

Fresta kyrka är uppförd i början av 1200-talet. Inte mindre än 15 runstenar, hela eller i fragment, har hittats i kyrkans murar. Däribland den så kallade Jarlabankestenen. Fresta tros också vara församlingskyrka för den heliga Birgitta som kan ha växt upp här. Birgittastatyn till hennes minne som finns rest utanför kyrkan invigdes av Stockholms biskop.

Eds kyrka är äldst och uppfördes i slutet av 1100-talet och tros ha koppling till arvet efter Ragnvald som omnämns på Kyrkstenen som berättar att han var väringahövding i Bysans. Kalkmåleningarna som kompletterats av konstnären Olle Hjortzberg, är utförda av Albertus Pictor på 1400-talet.

SVERIGES RUNSTENSTÄTASTE OMRÅDE

I kommunen finns 76 runinskrifter. De berättar om människor som levt i Väsby för cirka tusen år sedan. Det finns dels hela runstenar eller bitar av dem, dels ristningar på block och berghällar. Intill Edssjöns västra strand vid den s.k.kyrkstigen finns två vackra inristningar i ett flyttblock kallat "kyrkstenen". Den berättar om resor till främmande länder och Ragnvald vars resa finns att hitta som barnbok i kommunreceptionen. Om brobyggen berättar Runbystenen och Skälbystenen. De mest kända runristarna här var Öpir, Fot och Visäte. Den runsten som finns närmast stationen är Ladbrostenen som också har två ristningar och är en av flera stenar som omnämner kvinnor. Väsby har fler runstenar som gör det än andra kommuner. Ingrid som omnämns där finns förärad som ett konstverk vid bussvändplanen vid pendeltågsnedgången på runbysidan.

RUNSA FORNBORG OCH SKEPPSSÄTTNING

Runsa fornborg ligger på en höjd med storslagen utsikt över Mälarfjärden Skarven. Borgen byggdes för ca 1500 år sedan och ny kunskap kommer fram via de fleråriga utgrävningar som pågår. På väg till borgen passeras ett samtida gravfält med en av Sveriges största skeppssättningar. Den mäter 56 meter mellan för och akter och är från 400- eller 500-talet.

Det är inte säkert att det är en grav. Det kan också ha varit en samlingsplats där man samlades innan de for ut på vikingafärder. Det kan också vara en minnesplats över släktingar som inte återvänt. De unika lämningarna vittnar om att trakten kring Runsa varit bebodd av välbärgade ätter under historiens gång.

GUNNES – EN LEVANDE VIKINGAGÅRD

Gunnes gård är ett friluftsmuseum beläget i Smedby. Det är en rekonstruktion av en vikingagård som uppförts i samarbete med Stockholms läns museum. Här får besökare och skolelever se hur livet såg ut för 1000 år sedan. Läs mer om Gunnes gård, visningar av järnålderslöv, aktuellt program och öppettider på upplandsvasby.se/gunnes

Upplands Väsby kommun

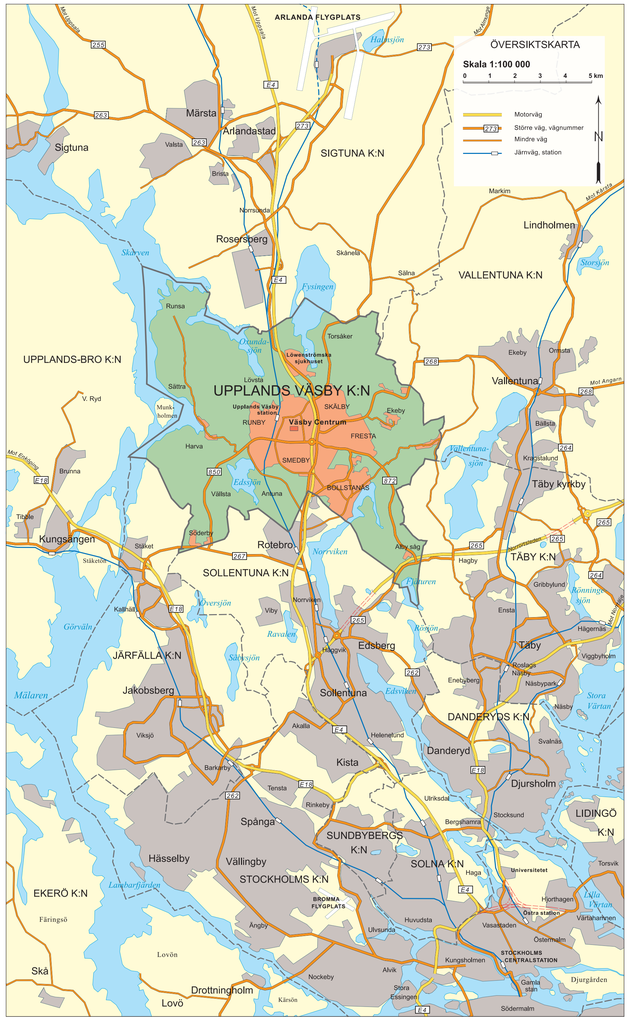

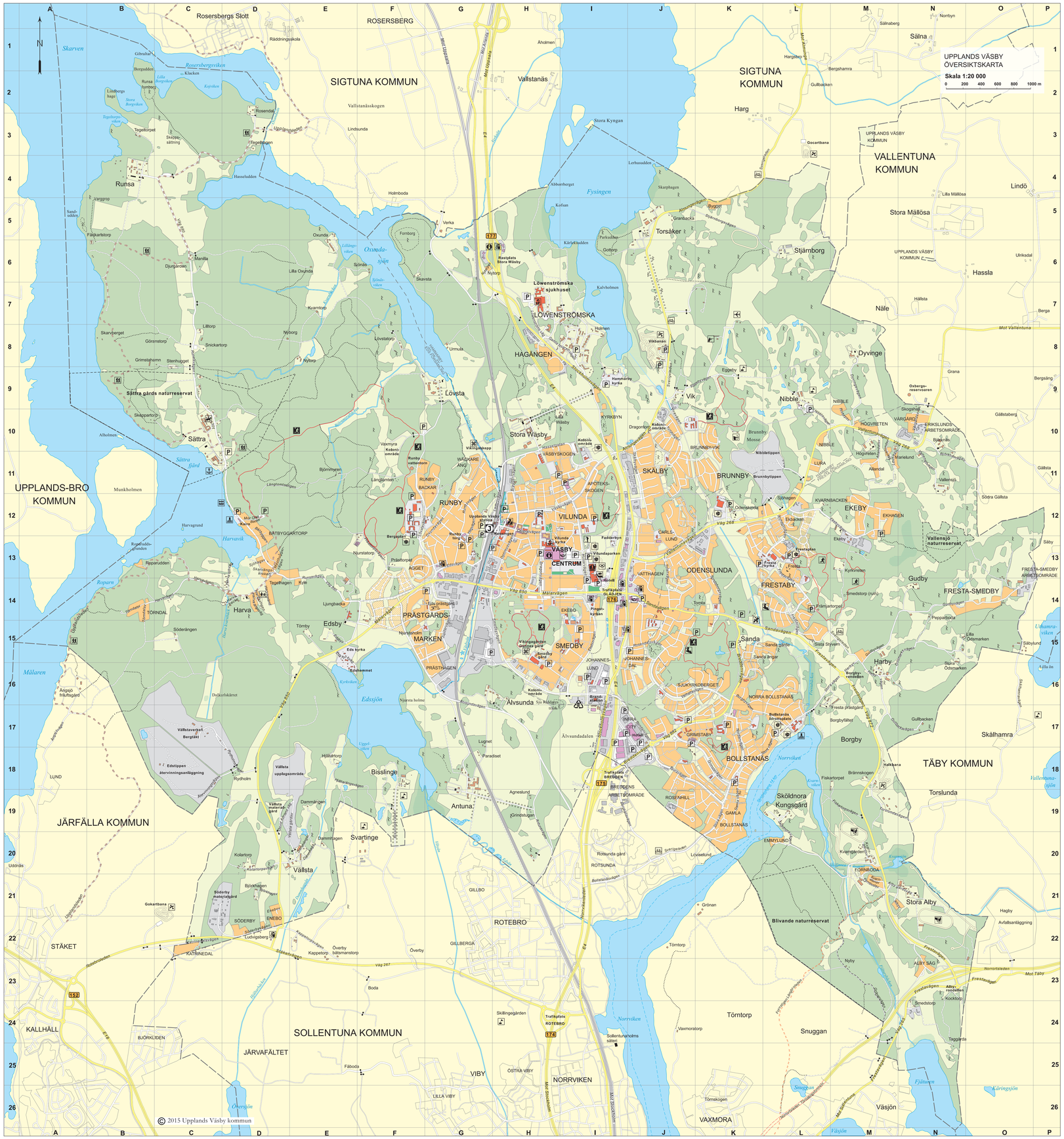

MER OM VÄSBY

FRITID

BADA I VÅRA SJÖAR

I Upplands Väsby finns flera sjöar med badplatser. Kairo friluftsbad är tillgänglighetsanpassat och ligger vid Mälaren. Hit kan du cykla säkert på en naturskön skogsväg. Vid Kairo finns sandstrand, badbryggor och hopptorn. I anslutning till badet finns också en utescervering med enklare mat och kiosk med glass, läsk, tidningar med mera. Inom Sättra naturreservat finns ytterligare ett friluftsbad vid tegelviden. Även detta bad har sandstrand. Vid sjön Fysingen intill Löwenströmska sjukhuset finns ett naturligt friluftsbad med sandstrand. Vid sjön Norrviken, nedanför Bollstanäs skola, finns en mindre badplats.

VILUNDAPARKEN – IDROTT OCH BADHUS

I Vilundaparken ligger kommunens nya simhall, Vilundabadet – Väsby källa. Den är öppen för bad och träning året om. Här finns också fotbollsplan, idrottshallar, ett kampsportcenter samt ishall.

Adress: Husarvägen 27–31.

RUNSA REKREATIONSOMRÅDE

Förutom Runsa Fornborg finns möjligheter till ett aktivt och varierat friluftsliv på Runsahalvön. Vandra, cykla eller ridi naturen. Väsby ridskola ligger vid Sättra gård med fina ridvägar i området.

HEMBYGDSGÅRDEN

Upplands Väsby hembygdsgård ligger i Runby nära stationen. Hembygdsgården består av byggnader som ingått i ett av de tre hemman som förr bildade byn Nedra Runby. På hembygdsgården kan du vara med och fira bland annat nationaldagen och hembygdsgårdens dag. Under sommaren finns ett sommarkafé.

Adress: Hagvägen 2
www.upplandsvasby hembygdsforening.se

CYKLA

Cykla en del av Sveriges leden, leden går bl.a. runt sjön Norrviken och längs Almungevägen. Sveriges leden är en 257 mil lång cykelled mellan Ystad och Karesuando.

CYKELKARTA

Cykelkartan innehåller tips på utflykter och sevärdheter i Upplands Väsby. Den finns i kommunhusets reception, biblioteket eller receptionen i Messingen.

VIKINGASKEPPET ÅFARE

Vikingaskeppet Åfare hittar du i närheten av Barockparken vid Stora Wäsby. Det är en av platserna som ingår i upplevelsestråket Upplev Väsby. På vikingatiden låg den nuvarande dalgången under vatten och Vibbyån var en viktig farled för skeppen till Mälaren. Skeppet är byggt av självdödda almar från Barockparken. Skrovet är belyst nattetid för att ge en illusion av ett flytande skepp just där vära förfäder tog sig fram en gång. Höjden på pelarna markerar det dåtida vattenståndet.

PÅ VINTERN

För dig som gillar längfärdsskridskor plogas, varje år som bäst en 14 km lång bana på Norrviken. Utomhusrinken i Vilundaparken spolas, plogas och underhålls vanligen under vintern.

Åk längdskidor i ett varierat landskap! Det finns ett flertal elljusspår i kommunen som under vintertid är skidspår och under sommartid löpspår.

KORT OM VÄSBY

Upplands Väsby kommun bildades 1952 genom en sammanslagning av tre mindre socknar och har idag nära 42 000 invånare. Kommunen, som har ett strategiskt läge vid E4:an mellan Stockholm och Uppsala, med 7 minuter till Arlanda, genomgår sedan några år tillbaka en omfattande utveckling med satsningar på nya bostäder, kommunalt finansierad service med särskilt fokus på skola och på att skapa goda förutsättningar för näringslivet. Idag sker en stark inflyttning och Upplands Väsby växte 2011 mer än man gjort på 25 år. Hela kommunen är certifierad enligt ISO 14001 och utsågs 2011 till Sveriges IT-kommun och 2013 till Sveriges miljöbästa kommun. 2014 rankades Väsbys företagsklimat som Sveriges tredje bästa.

EN LEVANDE STADSKÄRNA

Väsby ligger strategiskt i den norra Stockholmsregionen. De stora trafikslederna E4 och järnvägen, Östkustbanan, går genom kommunen. Från Väsby tar det med pendeltåg ca 25 minuter till Stockholm, lika många minuter till Uppsala och sju minuter till Arlanda och resten av världen. Upplands Väsby kommun är en av Stockholmsregionens starkast växande kommuner.

Upplands Väsbys centrala delar utvecklas från förort till en modern småstad. En plats med en egen identitet och karaktär av en stad. En tät stadskärna med en blandning av bostäder och arbetsplatser, ett rikt utbud av kommersiell service och kultur.

Stockholm The Capital Scandinavia

Upplands Väsby kommun



Upplands Väsby kommun

Välkommen till Upplands Väsby

I hjärtat av Uppland, med ett fantastiskt läge mitt emellan Uppsala och Stockholm, ligger Väsby. Upplands Väsby kommun är en av Stockholmsregionens starkast växande kommuner.

Här finns det mycket att se och uppleva, både för dig som gör dagsbesök och för dig som stannar i flera dagar. Bor du i kommunen finns många smultronställen runt knuten.

I Väsby finns ett rikt natur- och kulturliv samt ett blomstrande näringliv. Närheten till storstadens puls och Arlanda flygplats gör att många väljer att både bo och arbeta i kommunen.

Här kan du bl.a. vandra på någon av vandringslederna, titta på runstenar och andra fornlämningar, besöka friluftsmuséet Gunnes gård, paddla kanot i Mälaren, titta på konst i Väsby konsthall eller följa Upplevelsestråket – med guidning till unika platser i Väsby.

Välkommen hit du också!

www.upplandsvasby.se

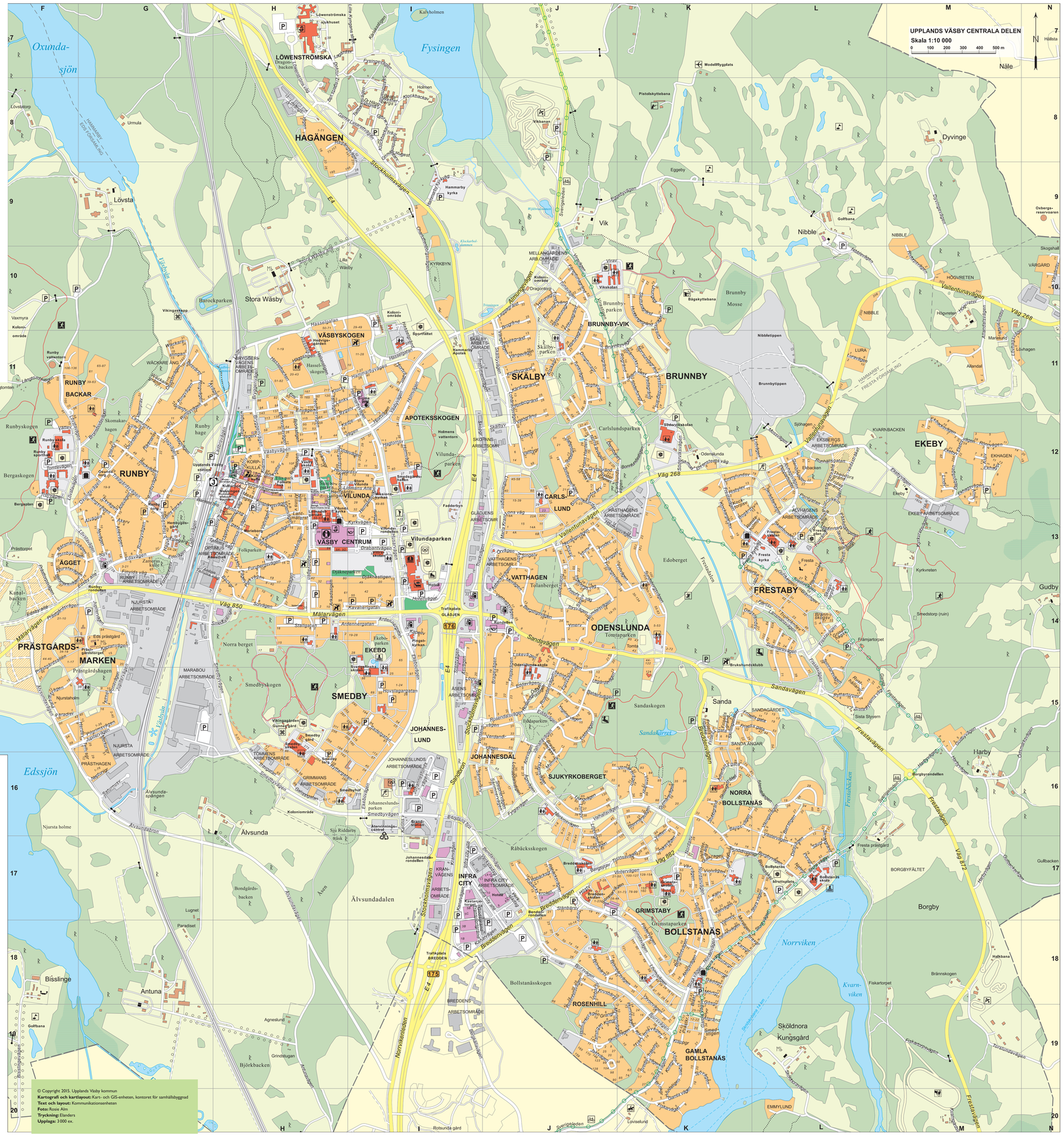

GATUREGISTER

A
Abborrgränd K18
Adlerfelts gata K16
Aklejvägen K18
Albyvägen M21
Alby gårdsväg M21
Allandalsvägen M10
Allévägen G13
Allhelgonavägen G15
Almungevägen J10
Almvägen M12
Alskogrand J1
Alvägen G13
Ansvägen J14
Anton Tamms väg H13
Antunavägen H19
Ardennergatan I14
Arkadiagatan H14
Aspvägen M12

B
Backgränd H13
Backvägen G13
Baldersvägen J15
Bankes bro G13
Banvaktsvägen G16
Barnvägen L6
Beata Westerbergs väg I8
Bendinsvägen H12
Bengt Sparrmans torg H13
Bergsalen K13
Bergsbrovägen K18
Bergsälvsvägen K18
Bergsjöstigen J4
Bergsvägen K16
Bergvretavägen J17
Bibliotekstorget G11
Bibb backe G13
Bisslingsvägen K19
Bjarkagen J18
Bjarkvägen D21
Björkbacksvägen N11
Björkdalsvägen H12
Björkvallsbacken H12
Björkvallsvägen J18
Blommehamnsvägen J13
Blomsterängen L17
Blåklintvägen K18
Blåsvingsvägen L4
Bogårdsvägen K13
Bonslundsstigen K12
Borgbyvägen L17
Bragevägen J15
Braagränd K18
Breddabölsvägen J15
Breddesvägen J18
Broängrand K19
Brogränd J10
Bromsbodavägen G12
Brunbbyvägen J11
Bryggeriavägen H11
Brännkogsvägen L14
Bygdevägen H11
Bältbyggarvägen D12
Bästamansvägen F13

C
Carlslundsvägen J12
Centralvägen H12
Charlottenborgsvägen I9

D
Dagslandsvägen K14
Dalsvägen L17
Dammhagsvägen E20
Dammängsvägen E20
Danshovsvägen J3
David Adrians väg D19
Dingtunagränd J11
Distavägen J13
Djäkneskogen J13
Djäknestorget H13
Doktor Häggströms väg I8
Doktor Ziegerts väg H8
Drabanvägen H13
Dragonvägen H13
Dyvingevägen M9

E
Eddavägen J15
Eddby alléE14
Eddbyvägen E15
Edsvägen G13
Eds kyrkväg E15
Eggbyvägen K9
Egilsvägen J15
Ekbacksvägen M12
Ekebovägen I14
Ekebyvägen M12
Ekhagsvägen M12
Ekvägen G13
Emmylundsvägen K12
Endebovägen D21
Envägen H11
Erikarvägrand H12
Estunagränd J10

F
Finspångsvägen H13
Fiskvids väg G13
Fiskartorpsvägen M19
Fiskarvägen K20
Fjärilsvägen L14
Flädervägen K18
Fontängatan L13
Fornbodavägen M21
Fornminnesvägen G13
Fragsvägen J4
Fresta kyrkväg L13
Fresta norra alléL12
Fresta södra alléL13
Frestavägen L14
Fridas gränd L12
Friggevägen J13
Frisells backe K15
Frisells gata K15
Frisells grändK15
Frisjuls väg J14
Frodevägen J13
Frisunagränd K18
Frövägen K13
Furubergsvägen H13
Fylgjavägen J16
Fyningsvägen J7
Fägelhvägen H13
Färentunagränd J10

G
Gälloppgatan H16
Gamla Frestavägen M15
Gamla Läserträngen I8
Gamla vägen K19
Genvägen H13
Gireestavägen K10
Gjörwellin väg I8
Godsgränd I17
Graegränd J19
Granrivägen G1
Grimstavägen K18
Grindhagsvägen L14
Grindstugsvägen J3
Grytagränd J2
Grönanvägen M15
Gudbyvägen H13
Gudbackvägen M1
Gullbackvägen K17
Gullbrunsvägen K17
Gulmärsvägen K16
Gångrand K18
Gångstigen K18

H
Hagtornsvägen I12
Hagvägen G12
Hagängsvägen H8
Hallbonsvägen H11
Hammarbybyvägen I1
Hammarby kyrkväg I9
Hans Harders väg J2
Harbyvägen M16
Harva backe D14
Harvagränd D14
Harva sjövägD14
Harvavägen D14
Harvevägen B14
Harva ängsväg D14
Hasselbacken H11
Hasselgatan H10
Hasselgränd I11
Heimdalsvägen J4
Herdevägen G15
Herrgårdsstigen H12
Herrgårdsvägen H12
Herrängsvägen I1
Hjortvägen J2
Hjälltarängsvägen E18
Holmvägen I11
Hostbbyan H13
Hovslagargatan I15
Hudbuggrgränd K10
Hugin vägen J16
Hugo Sabels torg H12
Humlevägen K19
Husarvägen J12
Hyacintgränd K17
Hösungrgränd J10
Hägggrsen H11
Hällbrarkvägen J9
Hästhagsvägen H10
Högersvägen H10
Höjdstigen K20
Höjdvägen K19
Höstvägen J17

I
Idunsvägen J13
Igelsvattenskiet L12
Industrivägen H12
Infra city alléI17
Ingeborgs väg J13
Instrumentvägen I1

J
Jaktvägen J19
Johannesdalsvägen I16
Jupitervägen G14

K
Kanalvägen I17
Kapellvägen I14
Kaplansvägen G14
Karins väg I16
Karlbergsvägen H13
Karpgränd K18
Kastanjestorget I17
Katrinedalsvägen C22
Kavallerigatan I14
Kedjevägen H12
Klintgränd K19
Klockargårdsvägen K13
Klockbackavägen I8
Klockvägen H11
Klippgränd K19
Knutbygränd J1
Kockstorpsvägen K13
Kolartorpsvägen D20
Kolmilevägen K19
Kongränd J19
Kranvägen I17
Krusbärsvägen J18
Kullavägen H13
Kvarngårdsvägen M20
Kvarnstensvägen M21
Kvarnvägen H12
Kyrkvretsvägen M13
Kyrkvägen J13
Kärstargränd J11
Kälbågen K17
Kärlekstigen I7

L
Ladbrovägen G13
Laggrgränd J10
Lagmansvägen G12
Lagärdsvägen H7
Lantmätarvägen H13
Lidmans allé L12
Lidvägen L12
Liljevägen J16
Lilla Hagvägen G12
Lilla Kyngans stråk I7
Lillvägen G12
Lindhemsvägen J12
Lindvägen M12
Ljungvägen J16
Lokbrandsvägen J14
Lokevägen J14
Love Almqvists torg H12
Lovisedalsstigen J16
Luravägen L11
Lyktvägen H13
Längtonstigen F11
Länkvägen H11
Länsmansvägen L14
Lärlingsgatan H13
Löthagsvägen M11
Lövmovägen K18
Lövstavägen J2
Lövvägen I15
Lövängsvägen H8
Löwenströms väg H7

M
Maria Krantzons väg J13
Marielundsvägen M10
Masthuggsvägen D13
Mellangården J10
Merkurgränd G15
Messingsgatan H12
Messingsparvägen H12
Mor Olas backe D12
Mossvägen L12
Movägen J13
Munimvägen J16
Myrstigen K18
Myrtenvägen J19
Mälarvägen F14
Mörkgrand K18

N
Nategränd L17
Neptunigränd G16
Nibblevägen L10
Nils Ahlins väg H13
Njurstavägen F13
Nordanvägen K17
Norra järvägen J12
Norrsundsgränd K11
Nytorpsvägen G6
Nyvägen G13
Näckrosvägen J16
Nätunagränd J10

O
Odenvägen F16
Ofvonvägen K18
Optimavägen H13
Oxundavägen G12

P
Paradisvägen F15
Parkvägen H13
Pappersbodavägen L12
Pilgrimsvägen G15
Plantagen H13
Pookirkeln L13
Posdgatan L13
Porsgränd L17
Prästgårdsdallen F14
Prästgårdstorget G14
Prästgårdsvägen F14
Prästkragevägen K19
Prästsnarvägen F13
Puksilagargatan G13
Pärkvägsgatan L13

R
Radhusvägen G12
Rialagränd J11
Rimbergränd J11
Rimstaholmsvägen K13
Ringblomsvägen K17
Ringvägen G11
Rödylevägen K12
Rövtorpsvägen M10
Rosendalsgränd J15
Rosendalsvägen J15
Rosenhillsvägen J18
Rudgränd K18
Runby torg J16
Runbyvägen G11
Runhällsgatan L12
Runsavägen E14
Rustkällargränd L15
Rydholmsvägen D18
Rytmargatan H16
Ryttartorpsvägen L15
Räbäcksgränd J17
Räbäcksskroken J17
Räbäcksvägen J17
Rädmansvägen G12
Rönnmätarvägen L13
Rögränd K11
Rönnvägen M12

S
Sadelgatan I15
Sagovägen J14
Samuel Ehrensteds väg K12
Sandavägen J14
Saturnusvägen G16
Sigunagränd J1
Singelvägen J3
Sista Styvern väg L15
Sjöhagsvägen D13
Sjövägen K19
Skarvängskroken D13
Skattbondevägen L13
Skeppsunagränd J10
Skillingarätet K15
Skogstorpsvägen L14
Skogsvägen J19
Skolvägen H12
Skoggränd J12
Skräggränd L17
Skräddartorpsvägen L13
Skuttunagränd K10
Skvattegränd L13
Skålhamrsvägen O16
Skälbyvägen J12
Sköldnorsvägen L20
Slödvägen L15
Sleipnersvägen J16
Slänkhvägen J17
Slåtsvägen I14
Smedby torg H16
Smedbyvägen H15
Smedbyängen H14
Smedstigen K19
Snidreppargränd K17
Solbergsvägen J12
Solhägen H14
Sommarvägen J17
Spinnarevägen L14
Stallgatan H14
Starkvinsgatan L13
Stenbrovägen L12
Stenmärrsvägen K16
Stensrängen L16
Stjärnborgsvägen K5
Stjärnviksvägen K11
Stockholmsvägen I9
Stora vägen K19
Stora Wäsby allé H10
Stubbgränd K16
Sundsborgsvägen K13
Susebogatan H12
Susebostigen H12
Sutargränd K18
Svedjevägen K19
Svärmarevägen L14
Syslomansvägen I8
Syster Annas väg J12
Syster Emmas väg J12
Särimnersvägen I16
Sätervägen I13
Skygränd L17
Söderbyvägen D22
Söderforsgränd K11
Söderkvivsvägen K12
Södra järvägen J12

T
Tallbackavägen I8
Tallstigen J19
Tallvägen H11
Tegelvägen H12
Theodors gränd L12
Tellkusgränd G15
Tentorpsvägen H11
Tidlösavägen K17
Tjärnvägen K19
Tollarvägen J14
Tomtevägen F12
Torpvägen J17
Torslundsvägen H19
Torstunagränd J11
Torsvägen J14
Transportgränd I18
Traegården H16
Trollhändevägen L14
Trollhegen F12
Truckvägen I13
Trädgårdsmästarvägen I8
Trädgårdsvägen G12
Träskvägen K19
Tunavägen J10
Tunevägen J10
Täbyvägen M16
Törnbergstigen E15
Törnbybygen F13
Törnsdalsvägen B14

U
Ulungegränd K10
Uppfinnargatan L13
Uppfyllningens väg H13
Utgårdsvägen J15

V
Vadagränd K11
Valhallavägen J15
Vallbrygrand J12
Vallensjövägen N11
Vallentunavägen J13
Vallenvägen K18
Vallhagen H13
Vassundargränd K11
Vattenmärsvägen K16
Vasthagsvägen J14
Vaxmyrsvägen G11
Verdandivägen I15
Verkstadsgatan J17
Vidbogrand L12
Videvägen H12
Vikingavägen L16
Vilundavägen H13
Vinbärsvägen J18
Vinkelvägen G12
Vintervägen J17
Visbyvägen K17
Virastigen J10
Virasvägen J10
Vitmärsvägen K16
Vårgårdsvägen N10
Vårvägen K17
Vässarvägen G11
Wäckarslingan G11
Vällsta gårdsväg D20
Vängsvägen J11
Vädbyvägen H12
Västervägen L16
Västeslingen F12
Västergrand J12

Y
Ymervägen J14
Yttgårdsvägen J15

Å
Åkervägen G13
Ålgrind K19
Åsbackavägen J13
Åsvägen I14
Återvinningsvägen C18
Ävägen G11

Ä
Ägrevägen J16
Ahbagsvägen L12
Älvsundapålsgränd G16
Älvsundsvägen F15
Ängsvägen G13

Ö
Ödhamlasgränd J15
Ödsmårskvägen M16
Örvägen J13
Östergårdsvägen K13

TECKENFÖRKLARING

Motorväg
Genomfartsleden
Huvudväg
Väg/Gata; planerad gata
Gränd, smal gata; traktorväg
Gång och cykelväg
Väg med vägbom; alléen
Sverigeleden cykelled
Motionsspår
Vandringsled, Upplandsleden
Stig
Kulturstig
Skridskobana
Järnväg
Kommungräns
Församlingsgräns
Naturreservat
Idrottsplats; boll-tennisplan
Offentlig byggnad
Affärsbyggnad; arbetsbyggnad
Gårdshusvedbyggnad; övrig byggnad
Byggnadsminne; botanisk minne
Fornlämning; fornlämningsområde
Skog; öppen park
Bebyggelse; arbetsområde
Allmän plats; park
Vattenområde; sankmark
Blivande bostadsområde
Vattendrag
Mindre vattendrag
Apotek
Badplats
Bangolf
Bollplan
Bowling
Bågskyttebana
Båthamn
Cykelled
Drivmedelsstation
Elljunsplat
Förskola/skola
Församlingsgård
Golfbana
Hundrastgård
Isbana
Ishockeyrink
Järnvägsstation
Kanotcentral
Kälkbacke
Modellflygplats
Motionsspår
Motorbana
Parkering
Polisstation
Post
Ridskola
Sevärdhet
Simhall
Skidbacke
Skjutbana
Sportanläggning
Tennisplan
Travanläggning
Turistinformation
Vandringsled
Återvinningscentral

© Copyright 2015. Upplands Väsby kommun
Kartografi och kartlayout: Kart- och GIS-enheten, kontoret för samhällsbyggnad
Text och layout: Kommunikationsenheten
Foto: Rosie Alm
Tryckning: Elanders
Upplaga: 3 000 ex.